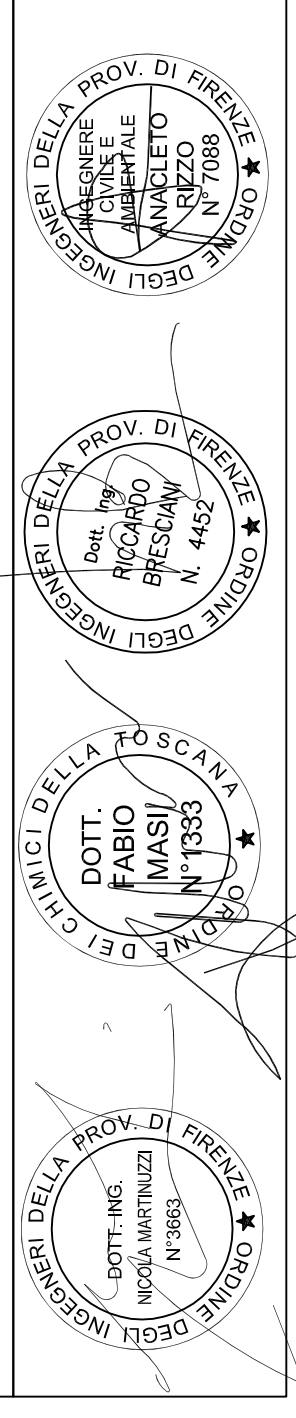


**PIT "PIANURA PISANA DALLA FASCIA PEDEMONTANA AL MARE"
FITODEPURAZIONE DI REFLUI NELLA FRAZIONE DI PUGNANO,
PER IL MIGLIORAMENTO DELLE ACQUE DEL CANALE DEMANIALE
DENOMINATO FOSSO DEI MOLINI, UTILIZZATO PER SCOPI IRRIGUI**

PROGETTO DEFINITIVO

Progettisti: Ing. Riccardo Bresciani, Ing. Nicola Martinuzzi, Ing. Anacleto Rizzo	
Direttore tecnico: Dr. Fabio Masi	
Collaboratori: Geom. Ivano Filippini	
ID Documento: 1.0	Redatto da: Geom. Ivano Filippini
Elaborato n.2	Revisione n.00
Scala Vare	Data: Febbraio 2018
Tav. 05	

Titolo:
Planimetria, sezioni caratteristiche e profilo idraulico fitodepurazione

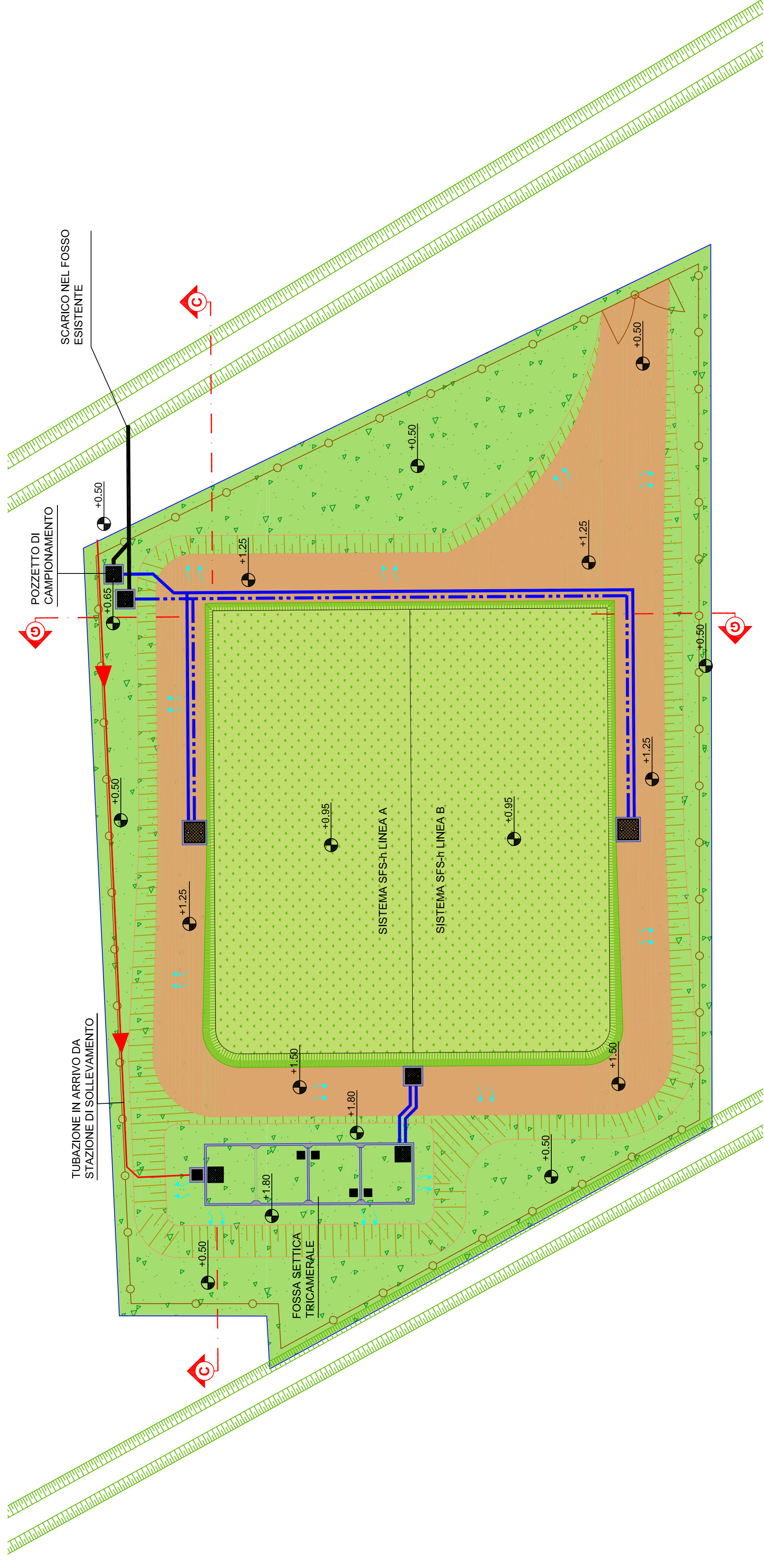


Via Alfresco Lamarmora 51 - 50121 Firenze
Tel. 055-470729 - Fax. 055-475593 - e-mail: info@iridra.com

PLANIMETRIA GENERALE


Scala 1:125

LEGENDA	
	Pvc Dn125 S14
	Pvc Dn125 S14
	Pvc Dn160 S14
	Pead Dn63 Pn12.5
	Recinzione




SEZIONE G-G

Scala 1:50



SEZIONE C-C

Scala 1:50



PROFilo IDRAULICO

FUORI Scala

