

**PIT "PIANURA PISANA DALLA FASCIA PEDEMONTANA AL MARE"  
FITODEPURAZIONE DI REFLLUI NELLA FRAZIONE DI PUGNANO,  
PER IL MIGLIORAMENTO DELLE ACQUE DEL CANALE DEMANIALE  
DENOMINATO FOSSO DEI MOLINI, UTILIZZATO PER SCOPI IRRIGUI**

**PROGETTO DEFINITIVO**

<b>Progettisti:</b> Ing. Riccardo Bresciani, Ing. Nicola Martinuzzi, Ing. Anacleto Rizzo	
<b>Direttore tecnico:</b> Dr. Fabio Masi	
<b>Collaboratori:</b> Geom. Ivano Filippini	
<b>ID Documento:</b> 1.0	<b>Redatto da:</b> Geom. Ivano Filippini
<b>Elaborato n.2</b>	<b>Revisione n.00</b>
<b>Scala</b> Vare	<b>Data:</b> Febbraio 2018
<b>Tav. 04</b>	

**TITOLO:** Posizionamento stazione di sollevamento

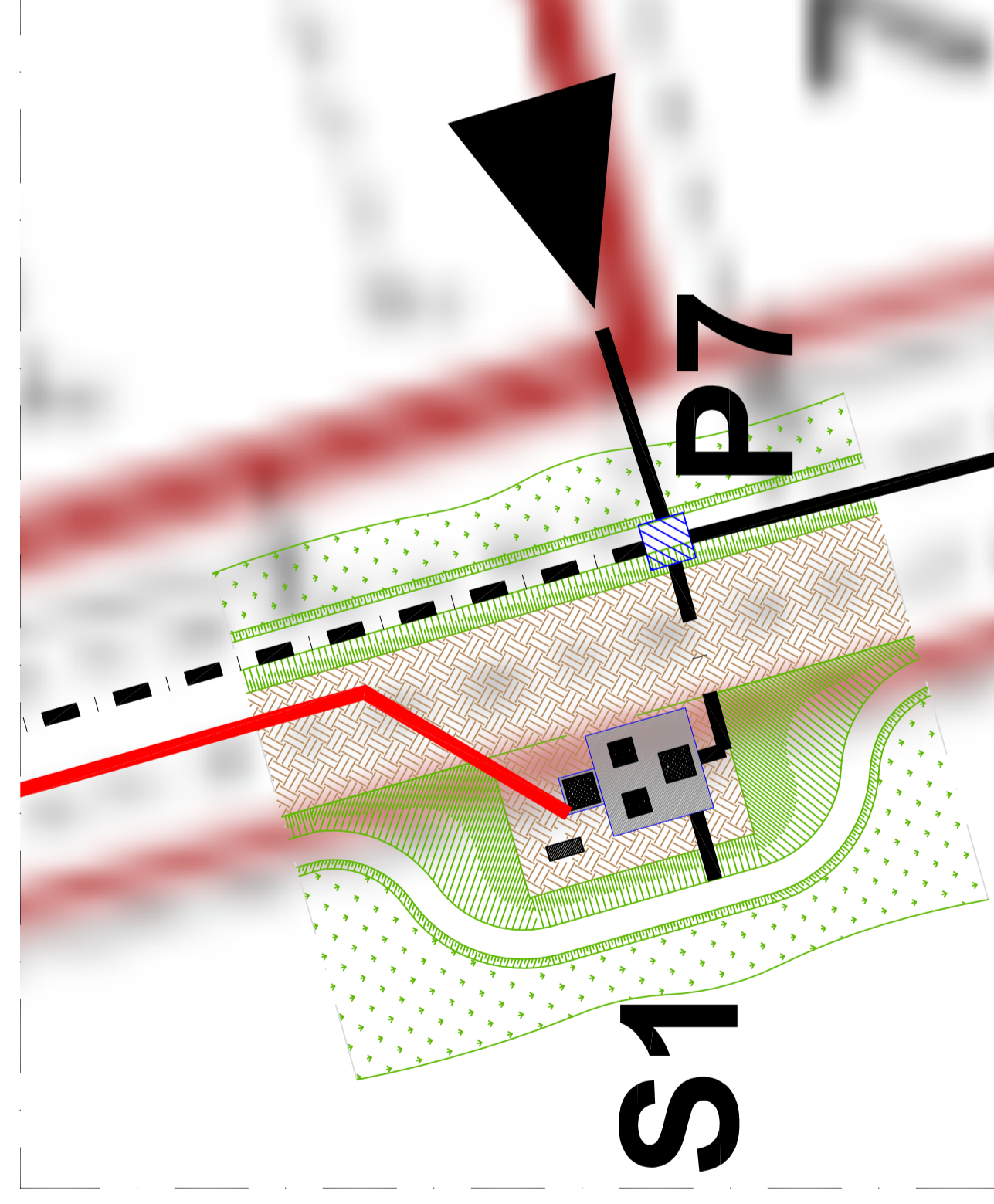


Via Alfresco Lamarmora 51 - 50121 Firenze  
Tel. 055-470729 - Fax. 055-475593 - e-mail: info@iridra.com


**PLANIMETRIA GENERALE**  
Scala 1:500



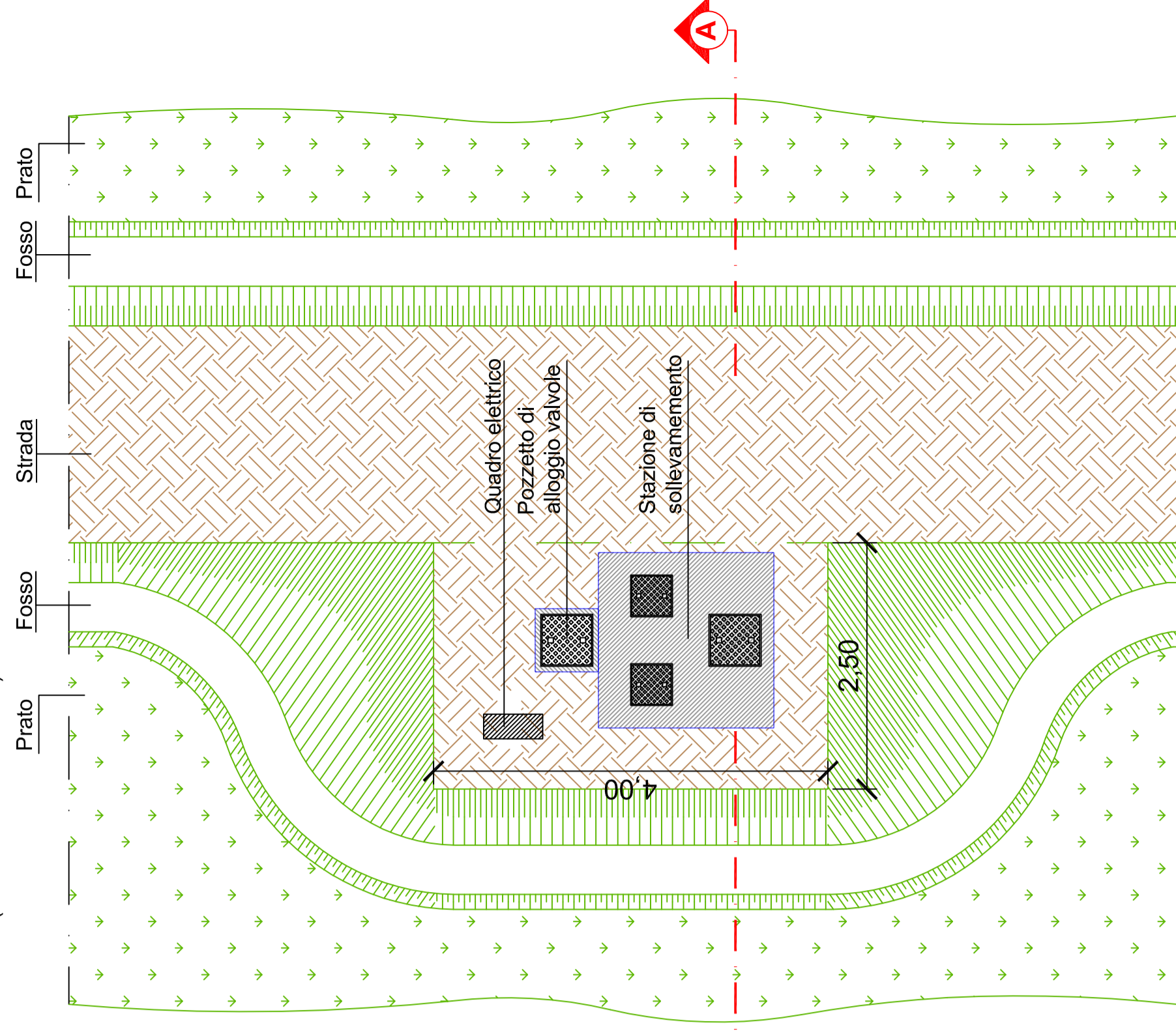
**ESPLOSO N.1**  
Scala 1:100



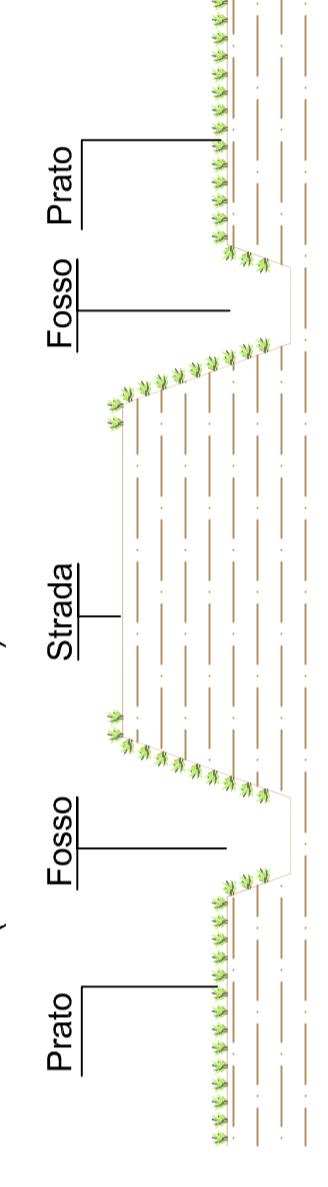
**PARTICOLARE POSIZIONAMENTO STAZIONE DI SOLLEVAMENTO**  
Scala 1:75



**PIANTA (STATO DI PROGETTO)**



**SEZIONE A-A (STATO ATTUALE)**



**SEZIONE A-A (STATO DI PROGETTO)**

