

COMUNE DI SAN GIULIANO TERME

Provincia di Pisa



PIT "PIANURA PISANA DALLA FASCIA PEDEMONTANA AL MARE" FITODEPURAZIONE DI REFLUI NELLA FRAZIONE DI PUGNANO, PER IL MIGLIORAMENTO DELLE ACQUE DEL CANALE DEMANIALE DENOMINATO FOSSO DEI MOLINI, UTILIZZATO PER SCOPI IRRIGUI

PROGETTO DEFINITIVO

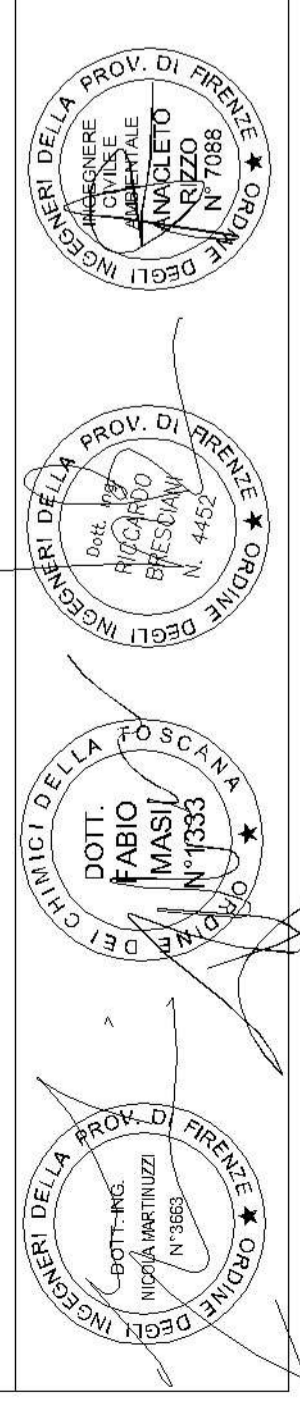
Progettisti:
Ing. Riccardo Bresciani, Ing. Nicola Martinuzzi, Ing. Anacleto Rizzo
Direttore tecnico:
Dr. Fabio Masi
Collaboratori:
Geom. Ivano Filippini

ID Documento: 1.0 **Redatto da:** Geom. Ivano Filippini

Elaborato n.2 **Revisione n. 00** **Scala** **Data:**
Vare **Febbraio 2018**

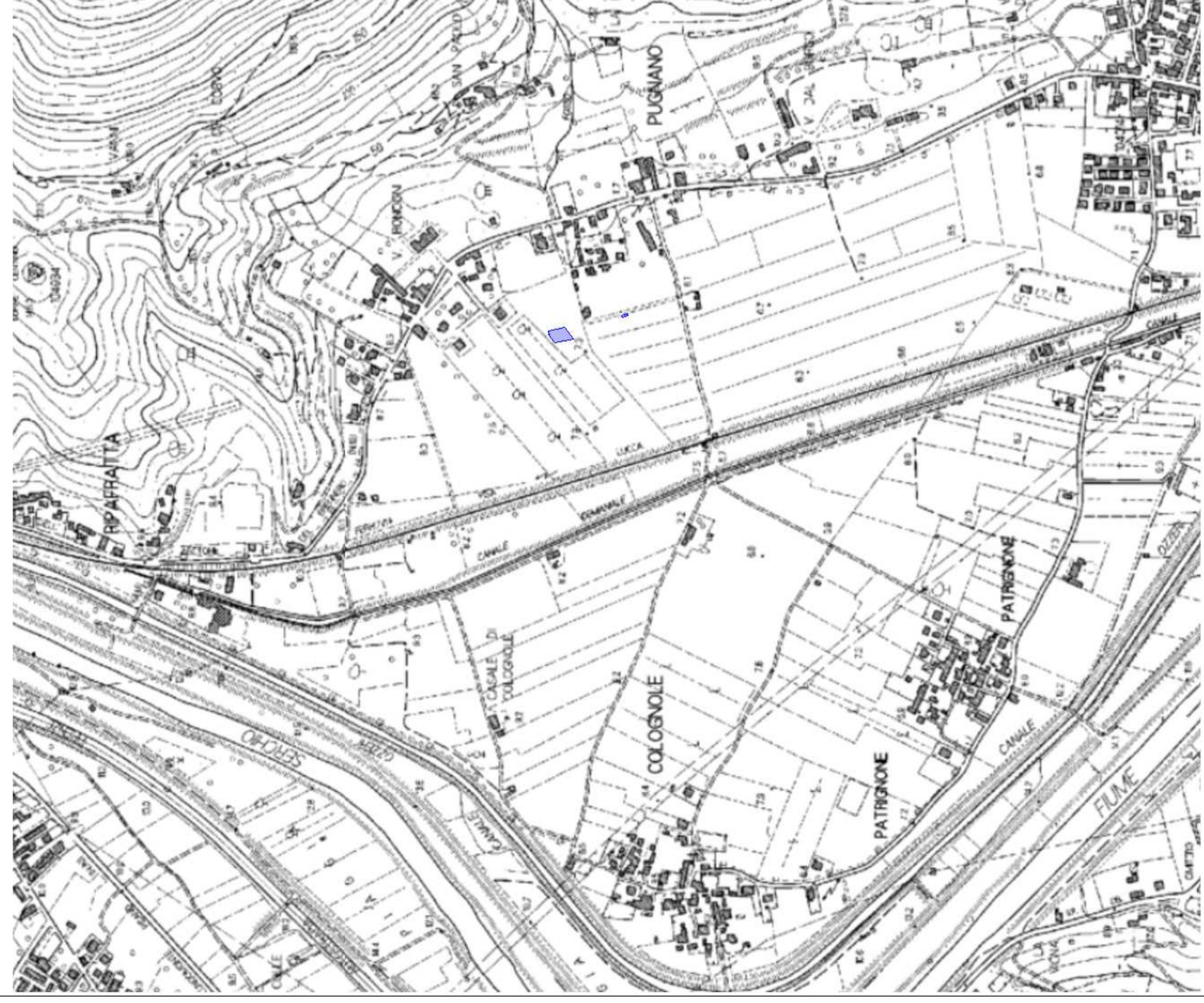
Tav. 01

TITOLO:
Inquadramento territoriale



Via Alfonso Lanterna, 51 - 50121 Firenze
Tel. 055-470729 - Fax. 055-475953 - e-mail: info@iridra.com


COROGRAFIA
Scala: 1:10.000



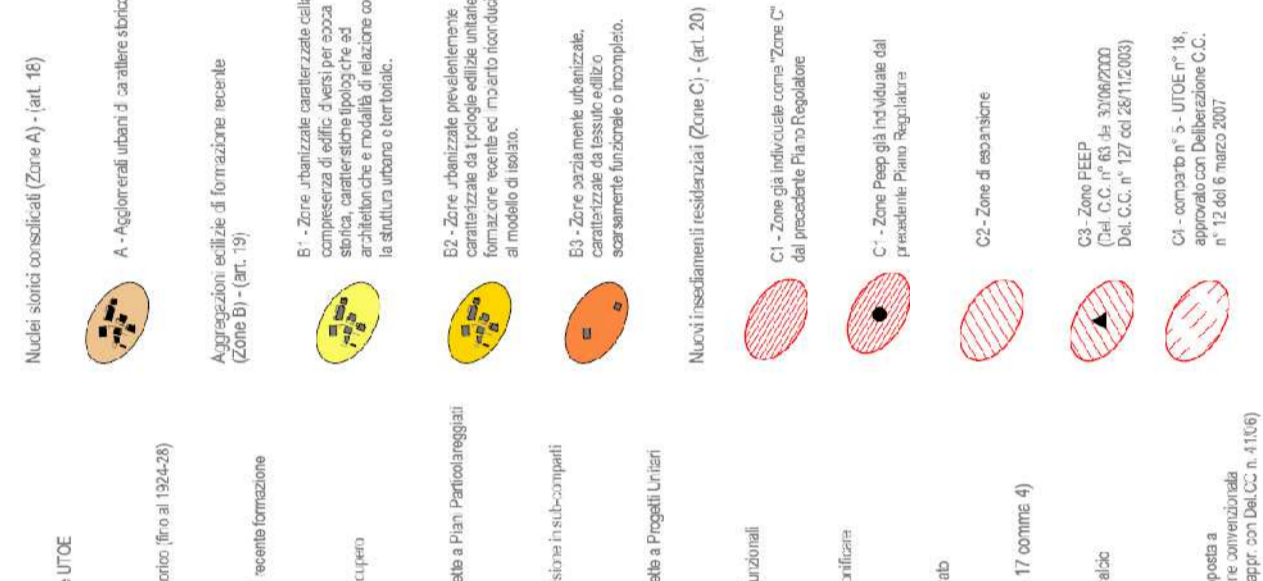
Area di intervento

FOTOGRAFOMETRICO
Scala 1:2.000

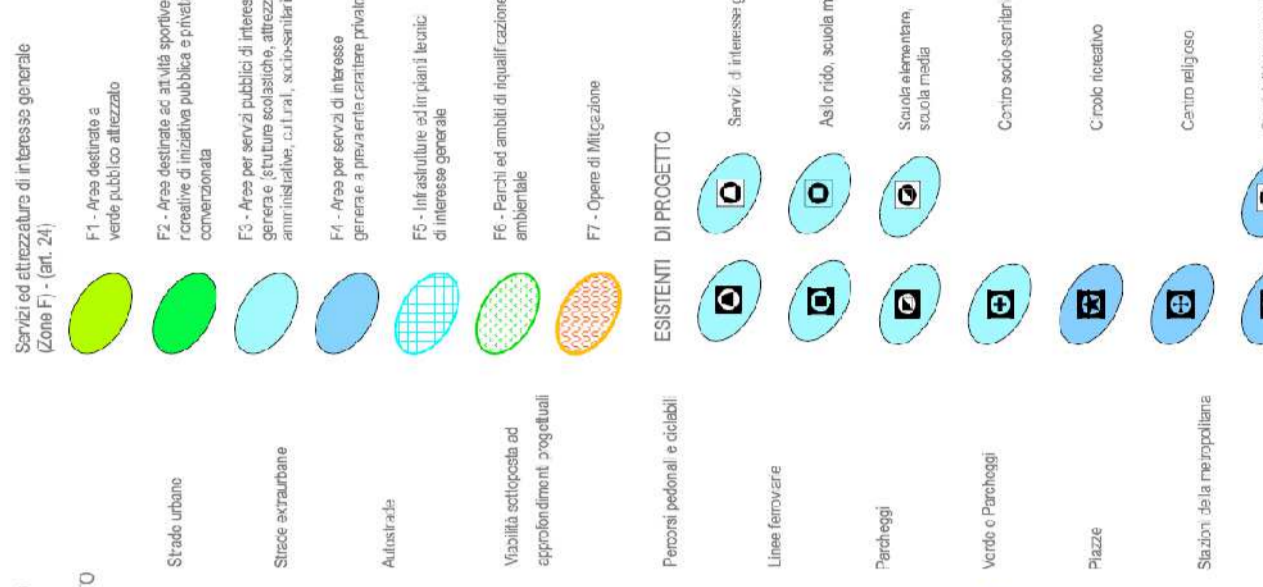
SISTEMA AMBIENTALE



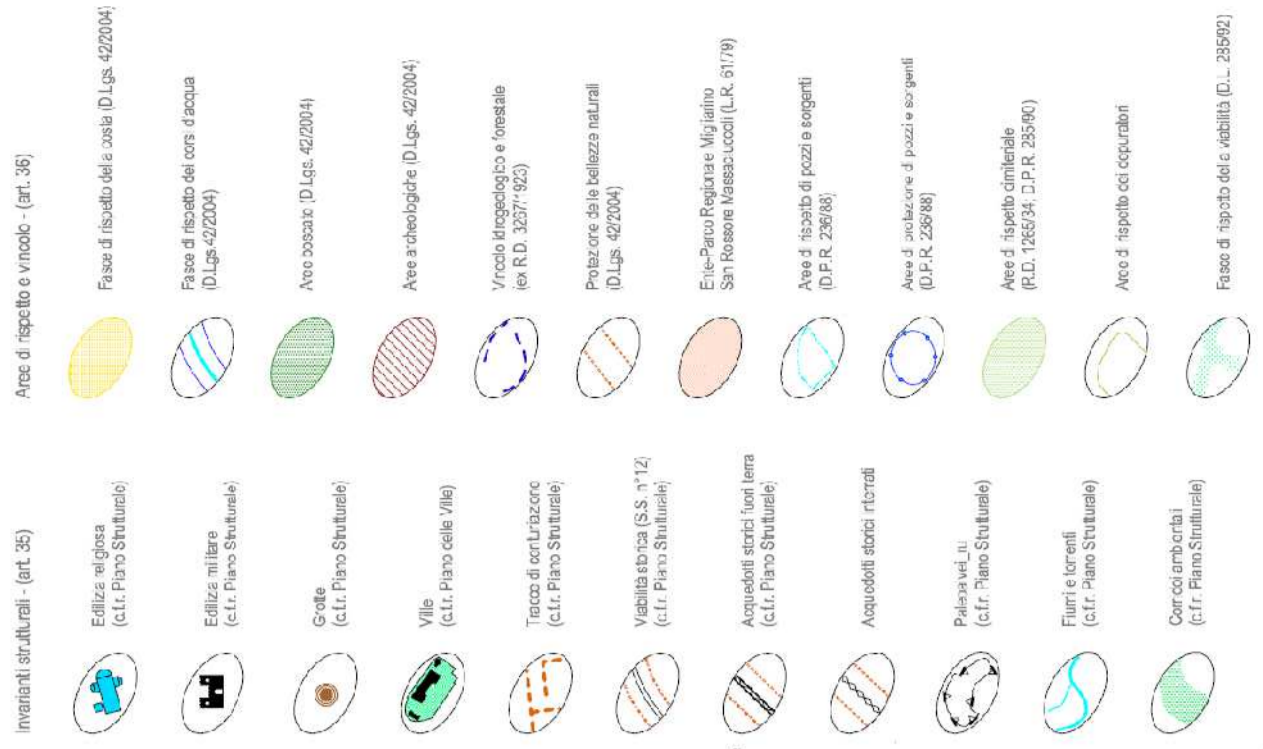
SISTEMA INSEDIATIVO



SISTEMA FUNZIONALE



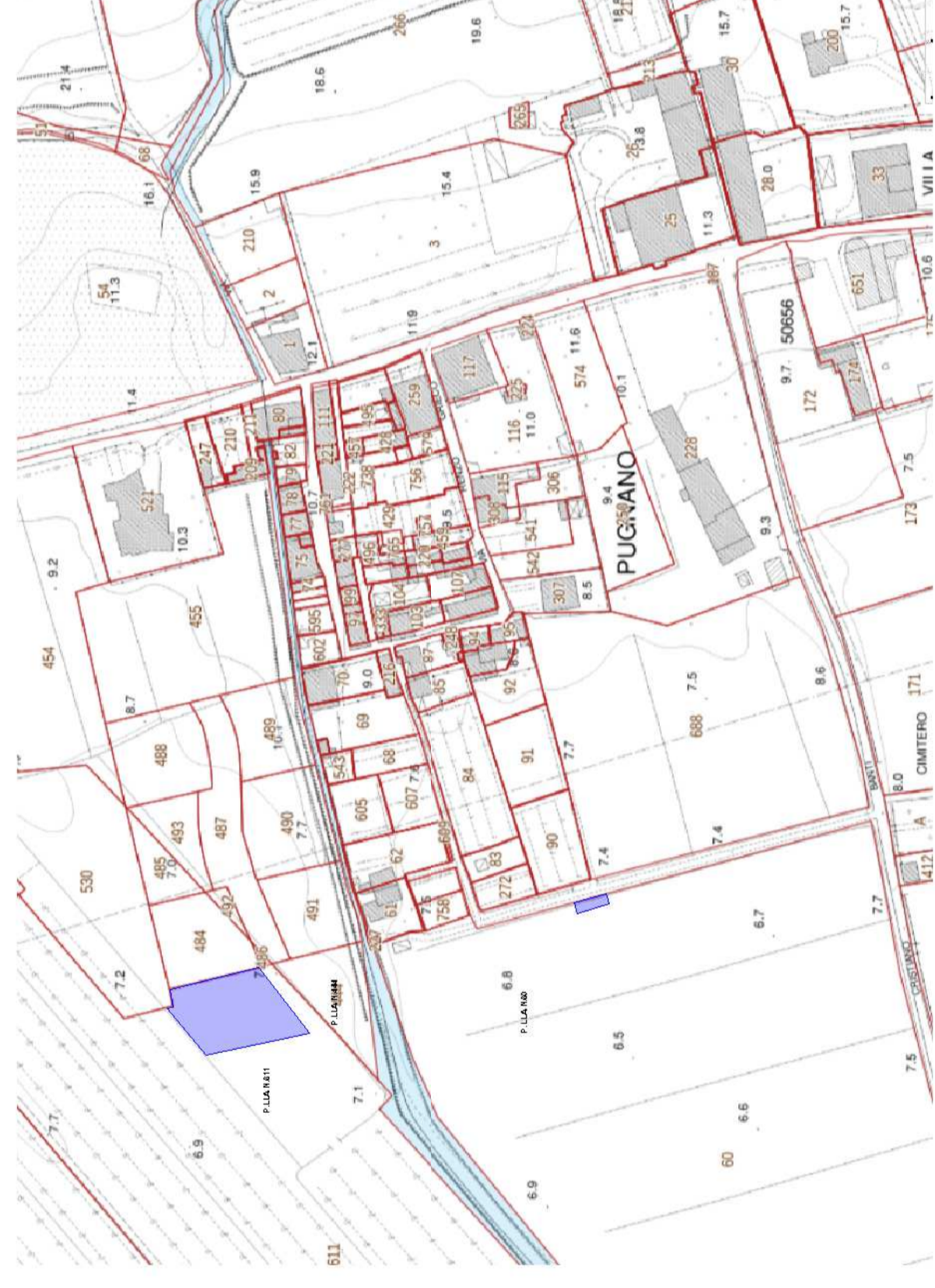
INVARIANTI STRUTTURALI E ZONE DI TUTELA



Area di intervento

ESTRATTO DI MAPPA CATASTALE
Scala 1:2.000

Comune di San Giuliano Terme
Foglio n.0007
Part.lla n.484



Area di intervento

PRG
Scala 1:2.000

Area di intervento



VINCOLO IDROGEOLOGICO
Scala 1:5.000

Vincolo idrogeologico
Regio Decreto 3267/1923 (Fonte Province)

RD n.3267/1923

Area boscate (Fonte: Uso del suolo 2010_RT)

Zone boscate: Zone con vegetazione arbustiva e/o erbacea;
Strele in aree boscate

Area di intervento

VINCOLO PAESAGGISTICO
Scala 1:5.000

Area di intervento

