

## Pubblicità della situazione reddituale e patrimoniale degli Amministratori Comunali

Articolo 41 -bis D.Lgs. 18 Agosto 2000 n. 267  
come introdotto dall'articolo 3, comma 1, del D.L. 10 ottobre 2012, n. 174)

### DICHIARAZIONE SITUAZIONE PATRIMONIALE

Io sottoscritto TRIGGIANI DONATA, in qualità di:

CONSIGLIERE COMUNALE (1)

(1) specificare se Sindaco, Consigliere, Assessore.

### DICHIARO

REDDITI ANNO <u>2020</u>	
dominicali	41 ,00
agrari	/ ,00
di fabbricati	126 ,00
di lavoro dipendente e assimilati <u>da pensione</u>	22'200,00 8'377,00
(lordo) (lordo)	
di lavoro autonomo	/ ,00
di impresa <u>gettoni prospere da Consiglieri comunali</u>	618 ,00
di partecipazione in società quotate e non quotate	/ ,00
<b>Consistenza investimenti in:</b>	
titoli obbligazionari	/ ,00
titoli di Stato	/ ,00
<b>Altre utilità finanziarie detenute anche tramite:</b>	
fondi di investimento	/ ,00
sicav (società di investimento a capitale variabile)	/ ,00
intestazioni fiduciarie	/ ,00

**BENI IMMOBILI REGISTRATI POSSEDUTI**

**1) - FABBRICATI**

n. ord.	% proprietà	Ubicazione	Destinazione	Categoria Catastale	Rendita Catastale	Note
		VEDI VISURA CATASTALE ALLEGATA				

**2) - TERRENI**

n. ord.	% Proprietà	Ubicazione	Destinazione	Qualità	Rendita Catastale	Note
		VEDI VISURA CATASTALE ALLEGATA				

**BENI MOBILI REGISTRATI POSSEDUTI**

**3) - AUTOVETTURE -**

n. ord.	% Proprietà	Cavalli Fiscali	Tipo	Anno Immatricolazione	Note
1	100	Kw 51	VOLKSWAGEN POLO	2012	—

**4) - ALTRI BENI MOBILI**

n. ord.	Indicaz. Appart.	Descrizione	Annotazioni


Sul mio onore affermo che la succitata dichiarazione corrisponde al vero.

La presente dichiarazione non comprende i beni e diritti del coniuge e dei figli in quanto gli stessi non hanno dato il loro assenso (1).

San Giuliano Terme, 23-9-2021

Firma .....

(1) - depernare ove non necessario



**Entrate**

Direzione Provinciale di Pisa  
Ufficio Provinciale - Territorio  
Servizi Catastali

# Visura per soggetto

Situazione degli atti informatizzati al 08/10/2019

Data: 08/10/2019 - Ora: 16.05.15

Segue

Visura n.: T258761 Pag: 1

**Dati della richiesta**

**TRIGGIANI DONATA**  
Terreni e Fabbricati siti in tutta la provincia di PISA

**Soggetto individuato**

**TRIGGIANI DONATA**


## I. Unità Immobiliari site nel Comune di SAN GIULIANO TERME (Codice A562) - Catasto dei Fabbricati

N.	DATI IDENTIFICATIVI				DATI DI CLASSAMENTO				ALTRE INFORMAZIONI					
	Sezione	Foglio	Particella	Sub.	Zona Cens.	Zona	Micro Zona	Categoria	Classe	Consistenza	Superficie Catastale	Rendita	Indirizzo	Dati ulteriori
1	Urbana	96	82	5				C/6	2	52 m <sup>2</sup>	Totale: 59 m <sup>2</sup>	Euro 174.56 L. 338.000	Dati derivanti da VIA GIUSEPPE TONIOLO n. 102 piano: T: Variazione del 09/11/2015 - Inserimento in visura dei dati di superficie.	
2		96	82	6				A/2	1	7,5 vani		Euro 536.47 L. 1.038.750	VIA GIUSEPPE TONIOLO n. 98 piano: T-1: VARIAZIONE del 02/06/1989 in atti dal 03/06/1999 FRZ, FUS (I SUBALTERNI 5 E 6 SOSTITUISCONO I SUB 1 E 2 ATTRIBUITI DALLA PARTE) - CLASSAMENTO (n. 546.1/1989)	

Totale: vani 7,5 m<sup>2</sup> 52 m<sup>2</sup> Rendita: Euro 711,03

## Intestazione degli immobili indicati al n. 1

N.	DATI ANAGRAFICI	CODICE FISCALE	DIRITTI E ONERI REALI
1	TRIGGIANI Donata		(1) Proprietà per 1/2 in regime di comunione dei beni
2			
DATI DERIVANTI DA			



# Visura per soggetto

## Situazione degli atti informatizzati al 08/10/2019

Direzione Provinciale di Pisa  
Ufficio Provinciale - Territorio

2. **CHIAVI IMMOBILIARI** site nel Comune di SAN GIULIANO TERME(Codice A562) - Catasto dei Fabbricati

Data: 08/10/2019 - Ora: 16.05.15

Visura n.: T258761 Pag: 2

Segue

N.	DATI IDENTIFICATIVI				DATI DI CLASSAMENTO				ALTRE INFORMAZIONI				
	Sezione Urbana	Foglio	Particella	Sub	Zona Cens.	Micro Zona	Categoria	Classe	Consistenza	Superficie Catastale	Rendita	Indirizzo	Dati ulteriori
1		7	566	2			C/2	1	10 m <sup>2</sup>	Totale: 12 m <sup>2</sup>	Euro 23,76 L. 46.000	VIA DON LUIGI STURZO n. 32 piano: S1: Variazione del 09/11/2015 - Inserimento in visura dei dati di superficie.	Annotazione
2		7	566	3			C/2	2	60 m <sup>2</sup>	Totale: 68 m <sup>2</sup>	Euro 173,53 L. 336.000	VIA DON LUIGI STURZO n. 32 piano: S1: Variazione del 09/11/2015 - Inserimento in visura dei dati di superficie.	Annotazione
3		7	566	4			C/2	2	53 m <sup>2</sup>	Totale: 59 m <sup>2</sup>	Euro 153,28 L. 296.800	VIA DON LUIGI STURZO n. 32 piano: S1: Variazione del 09/11/2015 - Inserimento in visura dei dati di superficie.	Annotazione
4		7	566	5			C/2	1	62 m <sup>2</sup>	Totale: 67 m <sup>2</sup>	Euro 147,29 L. 285.200	VIA DON LUIGI STURZO n. 32 piano: S1: Variazione del 09/11/2015 - Inserimento in visura dei dati di superficie.	Annotazione
5		7	566	6			A/2	3	6,5 vani	Totale: 136 m <sup>2</sup> Totale escluse aree scoperte**: 132 m <sup>2</sup>	Euro 844,28 L. 1.634.750	VIA DON LUIGI STURZO n. 32 piano: T: Variazione del 09/11/2015 - Inserimento in visura dei dati di superficie.	Annotazione
6		7	566	7			A/2	3	5 vani	Totale: 87 m <sup>2</sup> Totale escluse aree scoperte**: 79 m <sup>2</sup>	Euro 649,44 L. 1.257.500	VIA DON LUIGI STURZO n. 32 piano: I: Variazione del 09/11/2015 - Inserimento in visura dei dati di superficie.	Annotazione

Immobile 1: Annotazione: classamento proposto e validato (d.m. 701/94)

Immobile 2: Annotazione: classamento proposto e validato (d.m. 701/94)

Immobile 3: Annotazione: classamento proposto e validato (d.m. 701/94)

Immobile 4: Annotazione: classamento proposto e validato (d.m. 701/94)

Immobile 5: Annotazione: classamento proposto e validato (d.m. 701/94)

Immobile 6: Annotazione: classamento proposto e validato (d.m. 701/94)

# Visura per soggetto

## Situazione degli atti informatizzati al 08/10/2019

**Entrate**  
 Direzione Provinciale di Pisa  
 Ufficio Provinciale - Territorio  
 Servizi Catastali  
 Totale: vani 11,5 m<sup>2</sup> 185 Rendita: Euro 1.991,58

**Intestazione degli immobili indicati al n. 2**

N.	DIRITTI E ONERI REALI	CODICE FISCALE	DATI ANAGRAFICI
1			
2	(1) Proprieta per 13		TRIGGIANI Donata I
3			

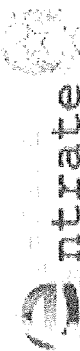
DATI DERIVANTI DA

**3. Immobili siti nel Comune di SAN GIULIANO TERME (Codice A562) - Catasto dei Terreni**

N.	DATI IDENTIFICATIVI			DATI DI CLASSAMENTO				ALTRE INFORMAZIONI		
	Foglio	Particella	Sub	Porz	Qualita Classe	Superficie(m <sup>2</sup> ) ha are ca	Deduz.	Reddito	Dati derivanti da	Dati ulteriori
1	7	253		-	SEMIN ARBOR	05 40		Dominicale Euro 4.46 L. 8.640	Agrario Euro 2.51 L. 4.860	Impianto meccanografico del 02/03/1977
2	7	423		-	FRUTTETO	03 50		Euro 4.43 L. 8.575	Euro 2.08 L. 4.025	FRAZIONAMENTO del 09/05/1983 in atti dal 05/08/1986 POLICARDO S. (n. 97686)
3	10	89		-	SEMIN ARBOR	61 30		Euro 50.65 L. 98.080	Euro 28.49 L. 55.170	Impianto meccanografico del 02/03/1977
4	10	273		-	ULIVETO	20 60		Euro 10.11	Euro 7.98	Tabella di variazione del 04/12/2006 protocollo n. PI0139442 in atti dal 06/12/2006 (n. 4213.1/2006)

**Immobile 4: Annotazione:** variazione di qualita' su dichiarazione di parte  
**Notifica:** in corso con prot. PI0005535/2007 del 11/01/2007

**Totale: Superficie 90.80 Redditi: Dominicale Euro 69.65 Agrario Euro 41.06**



Entrate

Direzione Provinciale di Pisa  
Ufficio Provinciale - Territorio

**Indicazione degli immobili indicati al n. 3**

## Visura per soggetto

Situazione degli atti informatizzati al 08/10/2019

Data: 08/10/2019 - Ora: 16.05.16

Fine

Visura n.: T258761 Pag: 4

N.	DATI ANAGRAFICI	CODICE FISCALE	DIRITTI E ONERI REALI
1			
2	TRIGGIANI DONATA		(1) Proprieta' per 1/3
3			
DATI DERIVANTI DA			

**Totale Generale: vani 19 m<sup>2</sup> 237 Rendita: Euro 2.702,61**

**Totale Generale: Superficie 90,80 Redditi: Dominicale Euro 69,65 Agrario Euro 41,06**

Unita immobiliari n. 12  
Tributi erariali: Euro 1,80

Visura telematica

\* Codice Fiscale Validato in Anagrafe Tributaria

\*\* Si intendono escluse le "superfici di balconi, terrazzi e arce scoperte pertinenziali e accessorie, comunicanti o non comunicanti" (cfr. Provvedimento del Direttore dell'Agenzia delle Entrate 29 marzo 2013).

## Visura per soggetto

### Situazione degli atti informatizzati al 08/10/2019

<b>Dati della richiesta</b>	<b>TRIGGIANI DONATA</b>
<b>Soggetto individuato</b>	<b>Terreni e Fabbricati siti in tutta la provincia di FOGGIA</b> <b>TRIGGIANI DONATA</b>

#### 1. Unità Immobiliari site nel Comune di ISCHITELLA(Codice E332) - Catasto dei Fabbricati

N.	DATI IDENTIFICATIVI				DATI DI CLASSAMENTO				ALTRE INFORMAZIONI					
	Sezione Urbana	Foglio	Particella	Sub	Zona Cens.	Zona Zona	Micro Zona	Categoria	Classe	Consistenza	Superficie Catastale	Rendita	Indirizzo	Dati ulteriori
1		48	228	15				A/4	2	2,5 vani	Totale: 74 m <sup>2</sup> Totale escluse aree scoperte*: 72 m <sup>2</sup>	Euro 115,30	VIA CESARE TURCHI n. 40 n. 44 piano: T; VARIAZIONE NEL CLASSAMENTO del 29/10/2013 protocollo n. FG0272645 in atti dal 29/10/2013 VARIAZIONE DI CLASSAMENTO (n. 92737.1/2013)	Annotazione

**Immobile 1: Annotazione:** classamento e rendita non rettificati entro dodici mesi dalla data di iscrizione in atti della dichiarazione (d.m. 701/94)

#### Intestazione degli immobili indicati al n. 1

N.	DATI ANAGRAFICI	CODICE FISCALE	DIRITTI E ONERI REALI
1	TRIGGIANI Donata		(1) Proprietà per 1/2 in regime di comunione dei beni
2			

# Visura per soggetto

## Situazione degli atti informatizzati al 08/10/2019

**Entrate**  
 Direzione Provinciale di Foggia  
 Ufficio Provinciale - Territorio

**258246** nel Comune di ISCHITELLA (Codice E332) - Catasto dei Terreni

N.	DATI IDENTIFICATIVI				DATI DI CLASSAMENTO				ALTRE INFORMAZIONI		
	Foglio	Particella	Sub	Porz	Qualità Classe	Superficie(m²)	Deduz.	Dominicale	Roddito	Dati derivanti da	Dati ulteriori
1	13	297		-	ULIVETO 3	47 09		Euro 25,54 L. 49,445	Agrario Euro 10,94 L. 21,191	Impianto meccanografico del 09/09/1977	
2	13	300		-	ULIVETO 4	09 18		Euro 3,32 L. 6,426	Euro 1,66 L. 3,213	Impianto meccanografico del 09/09/1977	
3	13	301		-	SEMIN ARBOR 1	09 32		Euro 6,02 L. 11,650	Euro 2,65 L. 5,126	Impianto meccanografico del 09/09/1977	
4	13	302		-	SEMIN ARBOR 1	08 17		Euro 5,27 L. 10,213	Euro 2,32 L. 4,494	Impianto meccanografico del 09/09/1977	
5	13	303		-	ULIVETO 4	09 13		Euro 3,30 L. 6,391	Euro 1,65 L. 3,196	Impianto meccanografico del 09/09/1977	
6	13	312		-	ULIVETO 3	23 06		Euro 12,50 L. 24,213	Euro 5,36 L. 10,377	Impianto meccanografico del 09/09/1977	

**Totale: Superficie 01.05.95 Redditi: Dominicale Euro 55,95 Agrario Euro 24,58**

**Intestazione degli immobili indicati al n. 2**


N.	DATI ANAGRAFICI	CODICE FISCALE	DIRITTI E ONERI REALI
1			
2			
3	TRIGGIANI Donata		(1) Proprieta' per 1/4
4			(1)

**Totale Generale: vani 2,5 Rendita: Euro 115,30**

**Totale Generale: Superficie 01.05.95 Redditi: Dominicale Euro 55,95 Agrario Euro 24,58**

Unità immobiliari n. 7  
 Tributi erariali: Euro 0,90





# Visura per soggetto

## Situazione degli atti informatizzati al 08/10/2019

Data: 08/10/2019 - Ora: 16.04.25  
Visura n.: T258246 Pag: 3

Fine

Visura telematica

\* Codice Fiscale Validato in Anagrafe Tributaria

\*\* Si intendono escluse le "superfici di balconi, terrazzi e aree scoperte pertinenziali e accessorie, comunicanti o non comunicanti" (cfr. Provvedimento del Direttore dell'Agenzia delle Entrate 29 marzo 2013).